





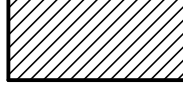





TIPOS Y ESTADO DE PAVIMENTOS

	ASFALTO	BUENO
	HORMIGON	 REGULAR
	SIN PAVIMENTAR	 MALO

TIPOLOGIA DEL VIARIO
ESPACIOS LIBRES

	VIAL PRINCIPAL
	VIAL SECUNDARIO
	VIAL TERCIARIO
	ZONAS DE ESTANCIA



AYUNTAMIENTO DE PINOS PUENTE

**Plan General de Ordenación
Urbanística de PINOS PUENTE**

1240

EQUIPO REDACTOR:

EUFRASIO A. JERONIMO.....Arquitecto
 ARTURO ABRIL.....Arquitecto
 ANTONIO GARCÍA.....Biólogo
 JOSÉ MARIA MARTOS.....Abogado
 ÁNGEL RODRIGUEZ.....Arqueólogo
 ANTONIO BERRUZO.....Delineante

Núcleo de : ANZOLA

PLANO:

**VIARIO Y ESPACIOS PÚBLICOS
(CATEGORÍA, TIPO Y ESTADO)**

DOCUMENTO:

INF. URBANISTICA (ACTUALIZADA)

FECHA:

Diciembre 2.016

ESCALA:

1/2.000

NUMERO:

I.16d